



El riu de Sellent (AQVA SALIENTE, 'salt d'aigua') és afluent del Xúquer. Alimenta, ajudat per motors, els reg citrícola de Sellent i la vall de Càrcer. La junta del riu amb el barranc de l'Horteta, l'aprofitaren els musulmans per a fundar una alqueria i un castell, on Jaume I preparà la conquesta de Xàtiva (1244). Despoblat amb l'expulsió dels moriscos (1609), Sellent només tenia 15 cases el 1663. El terratrèmol de Montesa (1748) destruí el castell, situat a l'actual plaça de l'Església. El nucli antic amb el Carrer Major, Raval, Molí i Plaça, amb l'església de la Puríssima és un bon punt de partida per a passejar pels miradors i passarel·les que connecten amb la part nova, i que ens descobreixen un preciós entorn natural i rural: el riu, els bancals, i les serres del Montot i el Realenc.

El río de Sellent (AQVA SALIENTE, 'salto de agua') es afluente del Júcar. Alimenta, ayudado por motores, el riego cítrico de Sellent y el valle de Càrcer. La confluencia del río con el torrente de La Horteta, lo aprovecharon los musulmanes para fundar una alquería y un castillo, donde Jaime I preparó la conquista de Játiva (1244). Despoblado tras la expulsión de los moriscos (1609), Sellent solo tenía 15 casas en 1663. El terremoto de Montesa (1748) destruyó el castillo, situado en la actual plaza de la Iglesia. El casco antiguo con las calles Mayor, Raval, Molino y Plaza, junto con el templo de la Inmaculada, es un buen punto de partida para pasear por los miradores y pasarelas que conectan con la parte nueva, y que nos descubren un precioso entorno natural y rural: el río, los bancales, y las sierras de El Montot y El Realenc.

The river of Sellent (AQVA SALIENTE, 'waterfall') is a tributary of the river Júcar. It feeds, with the help of engines, the citrus irrigation of Sellent and the valley of Càrcer. The confluence of the river with La Horteta stream was used by the Muslims to found a farmhouse and a castle, where James I prepared the conquest of Játiva (1244). Depopulated after the expulsion of the Moors (1609), Sellent only had 15 houses in 1663. The earthquake of Montesa (1748) destroyed the castle, located in what is now the church square.

The old part of the town (the streets Mayor, Raval, Molino and Plaza, with the church of the Inmaculada) is a good starting point for a stroll along the viewpoints and walkways that connect with the new part, and which reveal a beautiful natural and rural environment: the river, the terraced fields, and the mountain ranges of El Montot and El Realenc.



Edita_ Ajuntament de Sellent - Patrocina_ València Turisme - Textos_ Abel Soler - Realiza_ Rafa Jordà [terradepatrimoni.com]

TELÉFONOS DE INTERÉS
INTERESTING TELEPHONE NUMBERS

*Ayuntamiento de / City Hall of Sellent
Telf. de contacto / telephone number: 962 254 301

<https://www.facebook.com/ajuntamentdesellent/>

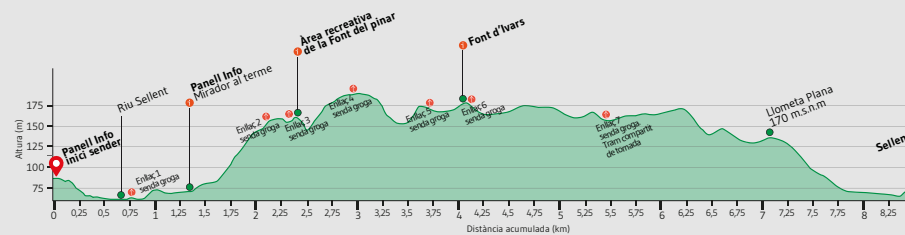


+ Info

1 La font del Pinar i la font d'Ivars



- Horari/ Horario_ 2h 10'
- Desnivell pujada / Desnivel subida_ 221 m
- Desnivell baixada / Desnivel bajada_ 245 m
- Distància / Distancia_ 8,5 Km
- Recorregut / Recorrido_ Circular
- 1 Severitat del Medi / Severidad del medio
- 2 Orientació en itinerari / Orientación en itinerario
- 2 Desplaçament / Desplazamiento
- 2 Esforç / Esfuerzo

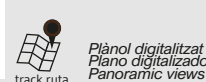
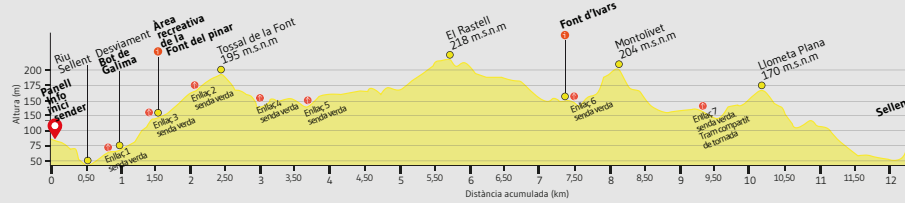


Plànol digitalitzat
Plano digitalizado
Panoramic views

2 Els tres paratges de Sellent: Bot de Galima, font del Pinar, font d'Ivars



- Horari/ Horario_ 4h 05'
- Desnivell pujada / Desnivel subida_ 457 m
- Desnivell baixada / Desnivel bajada_ 471 m
- Distància / Distancia_ 12,3 Km
- Recorregut / Recorrido_ Circular
- 1 Severitat del Medi / Severidad del medio
- 2 Orientació en itinerari / Orientación en itinerario
- 2 Desplaçament / Desplazamiento
- 3 Esforç / Esfuerzo



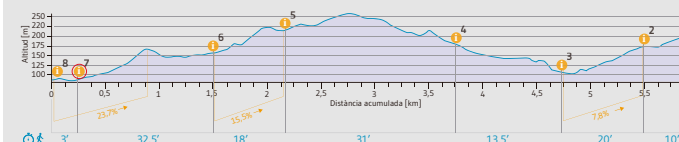
Plànol digitalitzat
Plano digitalizado
Panoramic views



VIA CICLOVIANANT Estubeny-Sellent



- Horari/ Horario_ 2h
- Desnivell pujada / Desnivel subida_ 256 m
- Desnivell baixada / Desnivel bajada_ 81 m
- Distància / Distancia_ 5,9 Km
- Recorregut / Recorrido_ Travesia
- 1 Severitat del Medi / Severidad del medio
- 1 Orientació en itinerari / Orientación en itinerario
- 2 Desplaçament / Desplazamiento
- 2 Esforç / Esfuerzo



Sellent-Estubeny

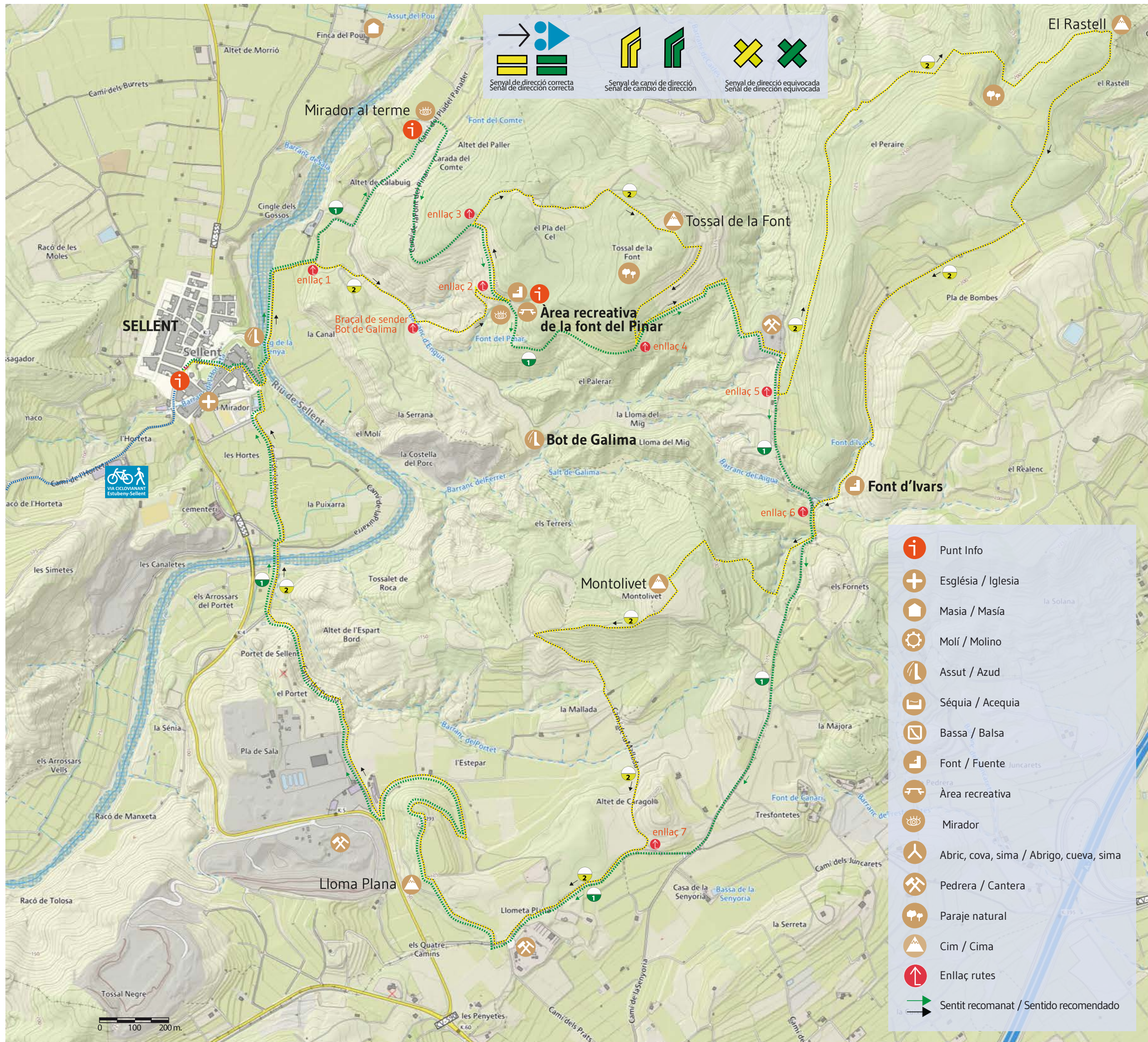
La via cicloviandante de Sellent a Estubeny és un passeig natural entre els dos municipis, que connecta paratges d'alt valor ecològic i paisatgístic, i fomenta un transport sostenible i saludable.

La vía cicloviandante de Sellent a Estubeny es un paseo natural entre los dos municipios, que conecta parajes de alto valor ecológico y paisajístico, y fomenta un transporte sostenible y saludable.

Sellent

Descobreix_descubre_discover





▲ Riu Selent



▲ Àrea recreativa de la Font del Pinar



▲ Font d'Ivars



▲ Via Ciclovianant



▲ Via Ciclovianant. Mirador de la Foia de la Murta